

ŠTEVILČNA OZNAKA NAČRTA IN VRSTA  
NAČRTA

0/2 – Idejna zasnova ureditve postaje Ilirska  
Bistrica

INVESTITOR:

RS, MINISTRSTVO ZA INFRASTRUKTURO,  
DIREKCIJA REPUBLIKE SLOVENIJE ZA  
INFRASTRUKTURO  
Tržaška c. 19, SI - 1000 LJUBLJANA

PROJEKT:

Revitalizacija postajnih stavb na  
železniški postaji Ilirska Bistrica

VRSTA PROJEKTNE DOKUMENTACIJE:

IZP

VSEBINA ZVEZKA:

S Splošni del  
T Tehnični del

VRSTA GRADNEJE:

VZDRŽEVALNA DELA V JAVNO KORIST

PROJEKTANT:

MIND INŽENIRING d. o. o.  
Ljutomerska cesta 38, 2270 Ormož,  
ki ga zastopa: Mitja Kosec

VODJA PROJEKTA:

Boštjan Kosec, univ. dipl. gosp. inž.,  
IZS G-3718

IZDELOVALEC NAČRTA:

Boštjan Kosec, univ. dipl. gosp. inž.,  
IZS G-3718

ŠTEVILKA PROJEKTA:

M01.3-22.005.1

ŠTEVILKA NAČRTA:

22.005.1 - IZP

KRAJ IN DATUM IZDELAVE NAČRTA:

Ormož, marec 2023

 **ND** MIND INŽENIRING, D.O.O.  
LJUTOMERSKA CESTA 38  
2270 ORMOŽ

žig in podpis

**BOŠTJAN KOSEC**  
univ. dipl. gosp. inž.  
IZS G-3718

žig in podpis

**BOŠTJAN KOSEC**  
univ. dipl. gosp. inž.  
IZS G-3718

žig in podpis

---

**KAZALO VSEBINE NAČRTA:**

številka projekta:

**M01.3-22.005.1**

---

**SPLOŠNI DEL**

1	Naslovna stran načrta	S.1
2	Kazalo vsebine načrta	S.3.2
3	Projektni pogoji	S.5

**TEHNIČNI DEL**

T.1	Tehnično poročilo	T.1.1
P	Priloge	

**GRAFIČNI DEL**

G	Risbe	G.101
---	-------	-------

Št.odseka	Arhivska številka	Vrsta dokumentacije	Šifra priloge	Prostor za črtno kodo
<b>ZG6400</b>	<b>0000.00</b>	<b>008.2121</b>	<b>S.5</b>	

## T.1. TEHNIČNO POROČILO

KAZALO TEHNIČNEGA POROČILA.....	4
T.1.TEHNIČNO POROČILO.....	4
1.1 Splošno.....	5
1.2 Podlage za izdelavo načrta.....	6
1.3 Obstoječe stanje .....	7
1.4 Geodetski podatki .....	11
1.5 Projektne rešitve .....	12
1.6 Zaključek .....	14

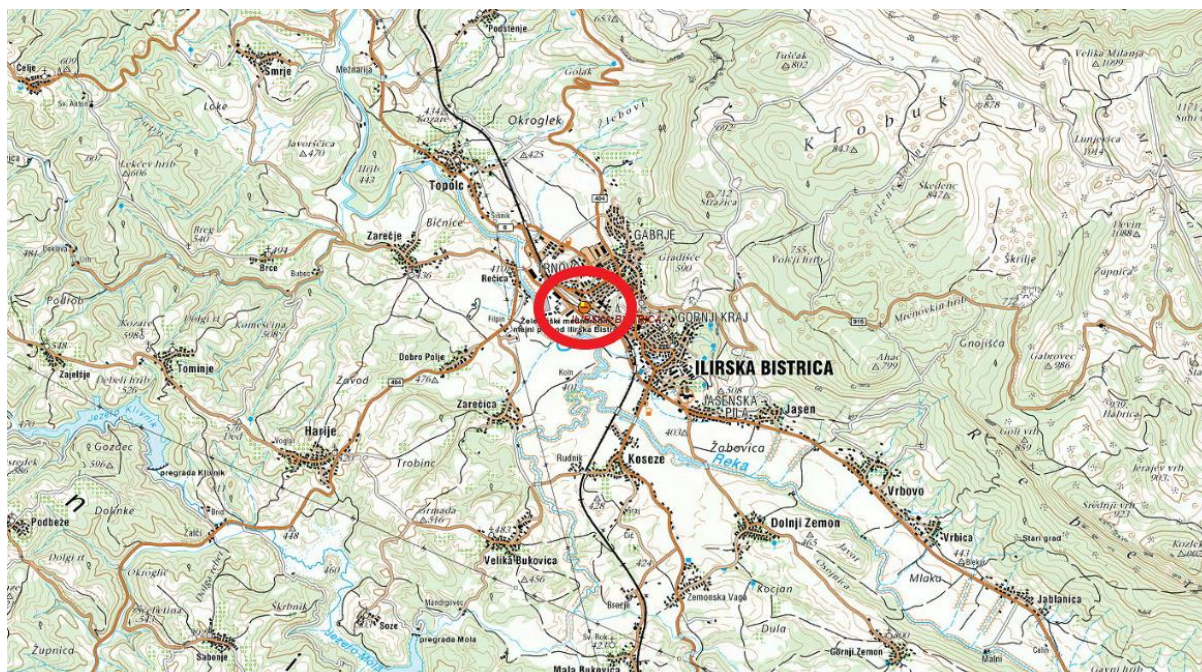
## 1.1 Splošno

Projekt obravnava ureditev železniške postaje Ilirska Bistrica, ki se nahaja v km 16+024 enotirne glavne železniške proge št. 64 Pivka – Ilirska Bistrica – d.m., ki je del celovitega TEN-T omrežja.

Predmet obravnave IZP-ja je poseg v objekte-revitalizacija stavb in pomožnih objektov kateri imajo status RS, JD-JŽI na železniški postaji Ilirska Bistrica. Železniška postaja Ilirska Bistrica je mejna postaja in se nahaja v km 16+024 enotirne glavne železniške proge št. 64 Pivka – Ilirska Bistrica – d.m., ki je del celovitega TEN-T omrežja.

Dela so predvidena po postopku vzdrževalnih del v javno korist (VDJK).

Cilj idejne zasnove je podati rešitev izvedbe peronov z urejenim dostopom in ureditve tirne infrastrukture ter obnovo objektov. Ureditve parkirišča za kolesa v idejni zasnovi ni zajeto, saj je že izdelana projektna dokumentacija na nivoju izvedbenega načrta (IZN).



Slika 1: Lokacija železniške postaje Ilirska Bistrica, označena z rdečo barvo

Investitor ureditve postaje in revitalizacije postajnih stavb oz. naročnik pričujoče dokumentacije je Republika Slovenija, Ministrstvo za infrastrukturo, Direkcija RS za infrastrukturo, Tržaška cesta 19, 1000 Ljubljana.

## 1.2 Podlage za izdelavo načrta

Izhodišče za izdelavo pričujoče dokumentacije je specifikacija naročila, podana s strani naročnika. Pri izdelavi projektnih rešitev pa so bile upoštevane tudi naslednje osnove:

- Državni izvedbeni načrt za tehnične specifikacije za interoperabilnost v zvezi z dostopnostjo železniškega sistema Evropske unije za invalide in funkcionalno ovirane osebe,
- Upoštevani so veljavni zakoni in podzakonski akti (pravilniki) s področja gradnje in vzdrževanja železniških prog ter drugi evropski in nacionalni programi, ki vplivajo na oblikovanje razvoja javne železniške infrastrukture,
- Tehnične specifikacije za interoperabilnost – podsistema »infrastruktura« (INF TSI) in »funkcionalno ovirane osebe« (PRM TSI),
- Postajni poslovni red I. del, Postaja Ilirska Bistrica (velja od 15.04.2014, Slovenske železnice),



### 1.3 Obstoječe stanje

Postaja Ilirska Bistrica leži na glavni, enotirni in elektrificirani progi št. 64 Pivka – Ilirska Bistrica – d.m., na nadmorski višini 405 m. Postaja Ilirska Bistrica obsega območje od uvoznega signala A1 v km 15+259 iz smeri Pivka ter od uvoznega signala B1 v km 16+703 iz smeri Šapjane (Hrvaška). Dolžina postajnega območja znaša 1448 metrov, postajno poslopje se nahaja na levi strani proge, sredina postajnega poslopja pa je v km 16+024. Zadnji remont na postaji je bil izveden v letu 1966.



Slika 2: Postajna stavba na železniški postaji Ilirska Bistrica

Na postajnem območju železniške postaje Ilirska Bistrica, so zraven postajnega objekta še ostali objekti, ki so predvideni za ureditev oz. revitalizacijo. To sta vodni stolp z dvema objektoma (levim in desnim krilom) in pomožni objekt (nekoč svinjak) ob vodnem stolpu. V desnem krilu (gledano iz strani tirov) vodnega stolpa je urejeno stanovanje in manjši skladišni prostor.

Levo krilo objekta pa je trenutno zapuščeno in je potrebno kompletne prenove.





Slika 3: Vodni stolp z levim krilom (skladišče)



Slika 4: Pomožni objekt (svinjak)

Št.odseka	Arhivska številka	Vrsta dokumentacije	Šifra priloge	Prostor za črtno kodo
ZG6400	0000.00	008.2121	T.1.1	8



Med postajnim objektom in vodnim stolpom, se nahaja objekt št. 1191, ki je v najemu in v katerem so prostori muzeja Društva ljubiteljev železnic Ilirska Bistrica.



Slika 5: Objekt št. 1191 (Prostori muzeja Društva ljubiteljev železnic Ilirska Bistrica)

Ob nakladalni klančini zraven skladišča, se na stacionaži približno v km 15+885 nahaja manjši zapuščen objekt.



Slika 6: Manjši zapuščen objekt (cca v km 15+885)

Med postajnim objektom in vodnim stolpom, se nahaja objekt št. 1191, ki je v najemu in v katerem so prostori muzeja Društva ljubiteljev železnic Ilirska Bistrica.



Slika 5: Objekt št. 1191 (Prostori muzeja Društva ljubiteljev železnic Ilirska Bistrica)

Ob nakladalni klančini zraven skladišča, se na stacionaži približno v km 15+885 nahaja manjši zapuščen objekt.



Slika 6: Manjši zapuščen objekt (cca v km 15+885)

Št.odseka	Arhivska številka	Vrsta dokumentacije	Šifra priloge	Prostor za črtno kodo
<b>ZG6400</b>	<b>0000.00</b>	<b>008.2121</b>	<b>T.1.1</b>	



Vsi obravnavani objekti ležijo na območju, ki je spomeniško zaščiten.



Slika 7: Spomeniško zaščitenno območje na železniški postaji Ilirska Bistrica

Št.odseka	Arhivska številka	Vrsta dokumentacije	Šifra priloge	Prostor za črtno kodo
<b>ZG6400</b>	<b>0000.00</b>	<b>008.2121</b>	<b>T.1.1</b>	

## 1.4 Geodetski podatki

Območje se nahaja v katastrski občini (KO) 2524 - Trnovo v občini Ilirska Bistrica.

Na Geodetski upravi Republike Slovenije (GURS) smo pridobili geodetske podatke ter v zemljiški knjigi preverili podatke o lastnikih zemljišč.

Zemljišča JŽI:

291/40 k.o. 2524 Trnovo – v lasti Republika Slovenija,

3232 k.o. 2524 Trnovo – v lasti Republika Slovenija,

3234 k.o. 2524 Trnovo – v lasti Slovenske železnice – Infrastruktura d.o.o.,

3235 k.o. 2524 Trnovo – v lasti Republika Slovenija in

3236 k.o. 2524 Trnovo – v lasti Slovenske železnice – Infrastruktura d.o.o..

Zemljišča izven JŽI:

Nobena parcela, na kateri so v okviru projekta predvideni posegi, ni izven območja JŽI.

Lastniki parcel so bili preverjeni v zemljiški knjigi na dan 6.6.2022. Pridobljeni zemljiškoknjžni izpiski so podani v prilogi tehničnega opisa. Za parcele v lasti Slovenskih Železnic – Infrastruktura d.o.o. zemljiškoknjžnih izpiskov ni bilo mogoče pridobiti (nepremičnini nista vpisani v zemljiški knjigi).

Katastrska situacija, ki je podana v grafičnih prilogah projekta, je izdelana z namenom prikaza in evidentiranja zemljišč znotraj meje javne železniške infrastrukture ter prikaza projektiranih objektov znotraj meje JŽI.



## 1.5 Projektne rešitve

V sklopu projekta je predvidena ureditev postajnih stavb in stavb na območju železniške postaje Ilirska Bistrica. Predvidena je ureditev čakalnice v postajnem poslopju, zunanja ureditev vodnega stolpa s pomožnim objektom (svinjakom) in obema prizidkoma (levo in desno krilo vodnega stolpa). Objekt št. 1191, v katerem se nahaja muzej Društva ljubiteljev železnic Ilirska Bistrica in manjši objekt ob nakladalni klančini v km cca 15+885, sta predvidena za rušitev. Predvidena je tudi ureditev okolice objektov in postajnega platoja med postajno stavbo in vodnim stolpom.

### Ureditev postajnega poslopja

V sklopu ureditve postajnega poslopja, je predvidena ureditev celotne čakalnice. V celotni čakalnici, se iz sten odstranijo lesene stenske obloge in kompletna oprema čakalnice. Skladno z ukinitvijo prodaje kart, se zazida okno, ki je bilo namenjeno prodaji kart in prepleskajo vse stene, vključno s stropom. V prostoru čakalnice kjer so rdeče-bele talne vinilne obloge, se le te odstrani, uredi in pregleda talno podlogo (po potrebi izravnava tal) in se na novo uredijo tlaki v podobnem kontrastu in obliki kot so v preostalem delu čakalnice. Na strop čakalnice se namestita tudi dva nova IR panela.

### Sanacija vodnega stolpa in pomožnega objekta

Na vodnem stolpu in pomožnem objektu je predvidena celovite prenova objekta. Celotna zunanost objektov se uredi, kamniti zidovi se pregledajo in očistijo, odstrani rastlinje in zamenja stavbno pohištvo. Na vodnem stolpu je strešna kritina obnovljena, medtem ko se ta na pomožnem objektu (svinjaku) v kompletu odstrani in zamenja z novo.

V obeh objektih se prav tako uredi notranjost, čiščenje in izravnava obstoječih tlakov, po potrebi ureditev hidroizolacije in izvedba novih tlakov, v vodnem stolpu se očisti in obnovi tudi vodnjak.

### Sanacija levega krila vodnega stolpa (skladišče)

Na levem krilu vodnega stolpa se v celoti obnovi fasada objekta. V sklopu ureditve fasade objekta se odstranijo dotrajani ometi, popravijo okenske špalete, uredi kamniti cokel in izvedejo novi ometi in komplet fasada. Prav tako se zamenja vso stavbno pohištvo in po potrebi obnovijo leseni deli objekta. Posegi v streho objekta niso predvideni, saj je ta obnovljena.

V notranjosti objekta, je predvidna kompletna obnova in ureditev prostor, v katere se bo preselilo Društva ljubiteljev železnic Ilirska Bistrica. V vseh prostorih se bodo v celoti zamenjali tlaki in uredila hidroizolacija, sanirale in na novo prepleskale se bodo tudi stene in stropi objekta. Okrog objekta se bo uredila tudi tlakovana pot, ki bo omogočala dostop do vodnega stolpa.

### Sanacija desnega krila vodnega stolpa (stanovanje in skladišče)

V desnem krilu vodnega stolpa se nahaja stanovanje in manjše skladišče. Streha objekta in stavbno pohištvo stanovanja je obnovljeno, tako da posegi niso predvideni. Zamenjajo se vrata in okno skladišča, ki se nahaja ob stanovanju. Na celotnem objektu se na novo uredi fasada in okolica, vključno s tlakovano potjo okrog objekta.

### Rušitev objekta št. 1191

Objekt št. 1191, v katerem se nahaja muzej Društva ljubiteljev železnic Ilirska Bistrica se predvidi za rušitev. Prostori društva se uredijo v obnovljenih prostorih levega krila vodnega stolpa. Zaradi stare gradnje in s tem slabega stanja objekta, v katerem so razpoke, neizolirana tla, slaba izolacija in temeljenje objekta ter problemi z zatekanjem in vlažnosti v prostorih, se objekt št. 1191 v celoti poruši, na območju porušenega objekta se uredi plato in zelenica, skladno z novo zunanjo ureditvijo območja železniške postaje Ilirska Bistrica.

### Rušitev objekta ob nakladalni klančini (v km 15+885)

Manjši objekt, ki se nahaja v približno v km 15+885 ob nakladalni klančini oziroma v neposredni bližini pločnika mimo postajnega območja, se predvidi za rušitev. Gre za manjši pritlični objekt velikosti cca 25 m<sup>2</sup>. Na območju porušenega objekta se uredi zelenica, skladno z obstoječo ureditvijo okolice.

### Ureditev okolice in postajnega platoja

Med postajnim objektom in vodnim stolpom se predvidi ureditev postajnega platoja. Med parkom in postajnim platojem, se uredi parapet oziroma sedišča po celotni dolžini parapeta. Med parapetom in tiri, ob katerih se postavi nova ograja, ki bo potekala od postajnega poslopja in vse do revizijskega jaška. Površina med postajnim objektom in vodnim stolpom se uredi in asfaltira. Med desnim krilom vodnega stolpa (stanovanje) in cesto, se uredi okolica. Prav tako se v okrog celotnega objekta vodnega stolpa (vključno z levim in desnim krilom) uredi tlakovana pot.

### Odstranitev tira 1 in prilagoditev SV naprave

V sklopu ureditve postajnih stavb in postajnega platoja ob stavbah, se odstrani tir št. 1 vključno z kretnico št. 8. Tir se odstrani v skupni dolžini cca 330 metrov, od stacionaže km 15+820 do kretnice št. 8 in od kretnice št 8 do revizijske jame (tir št. 1b). Skladno z izgradnjo tira in kretnice z vsemi pripadajočimi pogoni, je potrebno izgradnja premikalnih signalov in prilagoditev celotne SV naprave. Ob tiru ena se odstrani tudi peron 1.

## 1.6 Zaključek

Revitalizacija postajnih stavb na železniški postaji Ilirska Bistrica zajema:

- Ureditev čakalnice v postajnem poslopiju
- Revitalizacija vodnega stolpa, levega in desnega krila vodnega stolpa ter pomožnega objekta (nekoč svinjak),
- Rušitev objekta št. 1191 in objekta v km cca 15+885,
- Ureditev okolice okrog postajnih objektov ter ureditev postajnega platoja,
- Odstranitev tira št. 1 in prilagoditev SV naprave.

Vse opisane rešitve v tem poročilu so prikazane tudi v grafičnih prilogah

**P PRILOGE**

- Zemljiškoknjižni izpiski

Št.odseka	Arhivska številka	Vrsta dokumentacije	Šifra priloge	Prostor za črtno kodo
<b>ZG6400</b>	<b>0000.00</b>	<b>008.2121</b>	<b>P</b>	





**R E P U B L I K A**  
**S L O V E N I J A**  
**V R H O V N O**  
**S O D I Š Č E**



Informacijski sistem eZK  
**Redni izpis iz zemljiške knjige**

čas izdelave izpisa: 6.6.2022 - 11:03:49

**Nepremičnina**

**tip nepremičnine:** 1 - zemljiška parcela  
**vir ID znaka:** 1 - zemljiški kataster  
**ID znak:** parcela 2524 291/40

**katastrska občina** 2524 TRNOVO **parcela** 291/40 (ID 6691819)

**Plombe:**

Z nepremičnino ni povezana nobena zemljiškoknjižna zadeva, o kateri še ni pravomočno odločeno.

**V korist vsakokratnega lastnika nepremičnine so vpisane te pravice oziroma pravna dejstva:**

- |                          |  |
|--------------------------|--|
| <b>1. vrsta pravice:</b> | 404 - vknjižena stvarna služnost / nujna pot / nepravo stvarno breme   |
| <b>na nepremičnini:</b>  | <b>katastrska občina</b> 2524 TRNOVO <b>parcela</b> 933/1 (ID 6691902)<br><b>katastrska občina</b> 2524 TRNOVO <b>parcela</b> 933/3 (ID 7169784) |
| <b>ID pravice</b>        | 12919505   |
| <b>2. vrsta pravice:</b> | 404 - vknjižena stvarna služnost / nujna pot / nepravo stvarno breme   |
| <b>na nepremičnini:</b>  | <b>katastrska občina</b> 2524 TRNOVO <b>parcela</b> 933/3 (ID 7169784)<br><b>katastrska občina</b> 2524 TRNOVO <b>parcela</b> 936/3 (ID 6691896) |
| <b>ID pravice</b>        | 12919511   |

**Osnovni pravni položaj nepremičnine:**

**ID osnovnega položaja:** 18500942  
**vrsta osnovnega položaja:** 101 - vknjižena lastninska pravica  
**delež:** 1/1

**imetnik:**

1. matična številka: 5854814000  
firma / naziv: REPUBLIKA SLOVENIJA  
naslov: Gregorčičeva ulica 020, 1000 Ljubljana

**omejitve:** **Opozorilo:** v primeru več omejitev z istim časom učinkovanja vpisa se vrstni red ugotovi na podlagi dodatnih opisov pri posamezni izvedeni pravici ali zaznambi.

ID omejitve	čas začetka učinkovanja	vrsta
11085267	19.09.2008 09:00:00	415 - vknjižena neprava stvarna služnost
15252227	12.12.2012 12:40:53	415 - vknjižena neprava stvarna služnost
21415408	18.02.2021 15:10:54	609 - zaznamba javnega dobra

**Podrobni podatki o izvedenih pravicah in zaznambah:**

**ID pravice / zaznambe** 11085267  
**čas začetka učinkovanja** 19.09.2008 09:00:00  
**vrsta pravice / zaznambe** 415 - vknjižena neprava stvarna služnost  
**glavna nepremičnina:** **katastrska občina** 2524 TRNOVO **parcela** 291/40 (ID 6691819)  
**podatki o vsebini pravice / zaznambe**

dodatni opis:

Na podlagi pogodbe o ustanovitvi služnostne pravice z dne 20.2.2008, št. pogodbe: 297VK/08-0, overjene dne 18.3.2008 pod št. OV 534/08 pri notarki Nevenki Tory v Ljubljani se vknjiži služnostna pravica izgradnje ter dostopa za potrebe izgradnje, nemotene obratovanja, vzdrževanja in nadzora telekomunikacijske optične



kabelske kanalizacije v podzemni izvedbi v skladu s projektom "TP kabelska kanalizacija FL Ilirska Bistrica - smer Lesonit" v korist in na ime imetnika:

Telekom Slovenije, d.d., Cigaletova 15, Ljubljana, matična št.: 5014018, na parc. št. 291/1.

**imetnik:**

1. matična številka: 5014018000  
firma / naziv: TELEKOM SLOVENIJE, d.d.  
naslov: Cigaletova ulica 015, 1000 Ljubljana

**zveza - ID osnovnega položaja:**

18500942

**pravice / zaznambe pri izvedeni pravici / zaznambi:**

*Pri izvedeni pravici / zaznambi ni vpisana nobena pravica ali pravno dejstvo*

**ID pravice / zaznambe** 15252227  
**čas začetka učinkovanja** 12.12.2012 12:40:53  
**vrsta pravice / zaznambe** 415 - vknjižena neprava stvarna služnost  
**glavna nepremičnina:** katastrska občina 2524 TRNOVO parcela 291/40 (ID 6691819)

**podatki o vsebini pravice / zaznambe**

dodatni opis:

Pri nepremičnini parc. št. 291/32 k.o. Trnovo, v skupnem obsegu 78,75 m<sup>2</sup>, se vknjiži služnostna pravica izgradnje vodovoda IOC Trnovo - Tovarna Lesonit z izvedbo križanja ž.p. št. 64 Pivka - Ilirska Bistrica - drž. meja v km 15+300 ter služnostna pravica dostopa za potrebe izgradnje, nemotenega obratovanja, vzdrževanja in nadzora objekta v skladu s projektom objekta "Vodovod Ilirska Bistrica - Brkini, povezava IOC Trnovo - Lesonit" in izdanim soglasjem v korist in na ime imetnika: Občina Ilirska Bistrica, Bazoviška cesta 14, 6250 Ilirska Bistrica, matična št. 5880416000.

**imetnik:**

1. matična številka: 5880416000  
firma / naziv: OBČINA ILIRSKA BISTRICA  
naslov: Bazoviška cesta 014, 6250 Ilirska Bistrica

**zveza - ID osnovnega položaja:**

18500942

**pravice / zaznambe pri izvedeni pravici / zaznambi:**

*Pri izvedeni pravici / zaznambi ni vpisana nobena pravica ali pravno dejstvo*

**ID pravice / zaznambe** 21415408  
**čas začetka učinkovanja** 18.02.2021 15:10:54  
**vrsta pravice / zaznambe** 609 - zaznamba javnega dobra  
**glavna nepremičnina:** katastrska občina 2524 TRNOVO parcela 291/4 (ID 2769687)

**podatki o vsebini pravice / zaznambe**

organ, ki vodi postopek MINISTRSTVO ZA INFRASTRUKTURO  
opr. št. postopka 3752-1/2020/313

dodatni opis:

Grajeno javno dobro - javna železniška infrastruktura

**zveza - ID osnovnega položaja:**

18500942

**pravice / zaznambe pri izvedeni pravici / zaznambi:**

*Pri izvedeni pravici / zaznambi ni vpisana nobena pravica ali pravno dejstvo*



**R E P U B L I K A  
S L O V E N I J A  
V R H O V N O  
S O D I Š Č E**



Informacijski sistem eZK  
**Redni izpis iz zemljiške knjige**

čas izdelave izpisa: 6.6.2022 - 11:04:01

**Nepremičnina**

**tip nepremičnine:** 1 - zemljiška parcela  
**vir ID znaka:** 1 - zemljiški kataster  
**ID znak:** parcela 2524 3232  
**katastrska občina** 2524 TRNOVO **parcela** 3232 (ID 6250148)

**Plombe:**

*Z nepremičnino ni povezana nobena zemljiškoknjižna zadeva, o kateri še ni pravnomočno odločeno.*

**Osnovni pravni položaj nepremičnine:**

**ID osnovnega položaja:** 15805128  
**vrsta osnovnega položaja:** 101 - vknjižena lastninska pravica  
**delež:** 1/1  
**imetnik:**  
1. matična številka: 5854814000  
firma / naziv: REPUBLIKA SLOVENIJA  
naslov: Gregorčičeva ulica 020, 1000 Ljubljana  
**omejitve:** **Opozorilo:** v primeru več omejitev z istim časom učinkovanja vpisa se vrstni red ugotovi na podlagi dodatnih opisov pri posamezni izvedeni pravici ali zaznambi.

ID omejitve	čas začetka učinkovanja	vrsta
20928793	09.07.2020 09:48:32	609 - zaznamba javnega dobra

**Podrobni podatki o izvedenih pravicah in zaznambah:**

**ID pravice / zaznambe** 20928793  
**čas začetka učinkovanja** 09.07.2020 09:48:32  
**vrsta pravice / zaznambe** 609 - zaznamba javnega dobra  
**glavna nepremičnina:** **katastrska občina** 2490 POSTOJNA **parcela** 2449/1 (ID 4339592)  
**podatki o vsebini pravice / zaznambe**  
organ, ki vodi postopek Vlada Republike Slovenije  
opr. št. postopka 47805-9/2016/4  
dodatni opis:  
Javno dobro - javna železniška infrastruktura  
**zveza - ID osnovnega položaja:**  
15805128

**pravice / zaznambe pri izvedeni pravici / zaznambi:**

*Pri izvedeni pravici / zaznambi ni vpisana nobena pravica ali pravno dejstvo*



**R E P U B L I K A  
S L O V E N I J A  
V R H O V N O  
S O D I Š Č E**



Informacijski sistem eZK  
**Redni izpis iz zemljiške knjige**

čas izdelave izpisa: 16.3.2023 - 8:54:22

**Nepremičnina**

**tip nepremičnine:** 1 - zemljiška parcela  
**vir ID znaka:** 1 - zemljiški kataster  
**ID znak:** parcela 2524 3235  
**katastrska občina** 2524 TRNOVO **parcela** 3235 (ID 6250149)

**Plombe:**

*Z nepremičnino ni povezana nobena zemljiškoknjižna zadeva, o kateri še ni pravnomočno odločeno.*

**Osnovni pravni položaj nepremičnine:**

**ID osnovnega položaja:** 15805129  
**vrsta osnovnega položaja:** 101 - vknjižena lastninska pravica  
**delež:** 1/1  
**imetnik:**  
1. matična številka: 5854814000  
firma / naziv: REPUBLIKA SLOVENIJA  
naslov: Gregorčičeva ulica 020, 1000 Ljubljana  
**omejitve:** **Opozorilo:** v primeru več omejitev z istim časom učinkovanja vpisa se vrstni red ugotovi na podlagi dodatnih opisov pri posamezni izvedeni pravici ali zaznambi.

ID omejitve	čas začetka učinkovanja	vrsta
19692693	12.10.2018 10:36:26	609 - zaznamba javnega dobra

**Podrobni podatki o izvedenih pravicah in zaznambah:**

**ID pravice / zaznambe** 19692693  
**čas začetka učinkovanja** 12.10.2018 10:36:26  
**vrsta pravice / zaznambe** 609 - zaznamba javnega dobra  
**glavna nepremičnina:** **katastrska občina** 1731 UDMAT **parcela** 894/10 (ID 6771330)  
**podatki o vsebini pravice / zaznambe**  
organ, ki vodi postopek Vlada Republike Slovenije  
opr. št. postopka 47805-28/2018/3  
dodatni opis:  
Odločba o dodelitvi statusa javno dobro - javna železniška infrastruktura  
**zveza - ID osnovnega položaja:**  
15805129

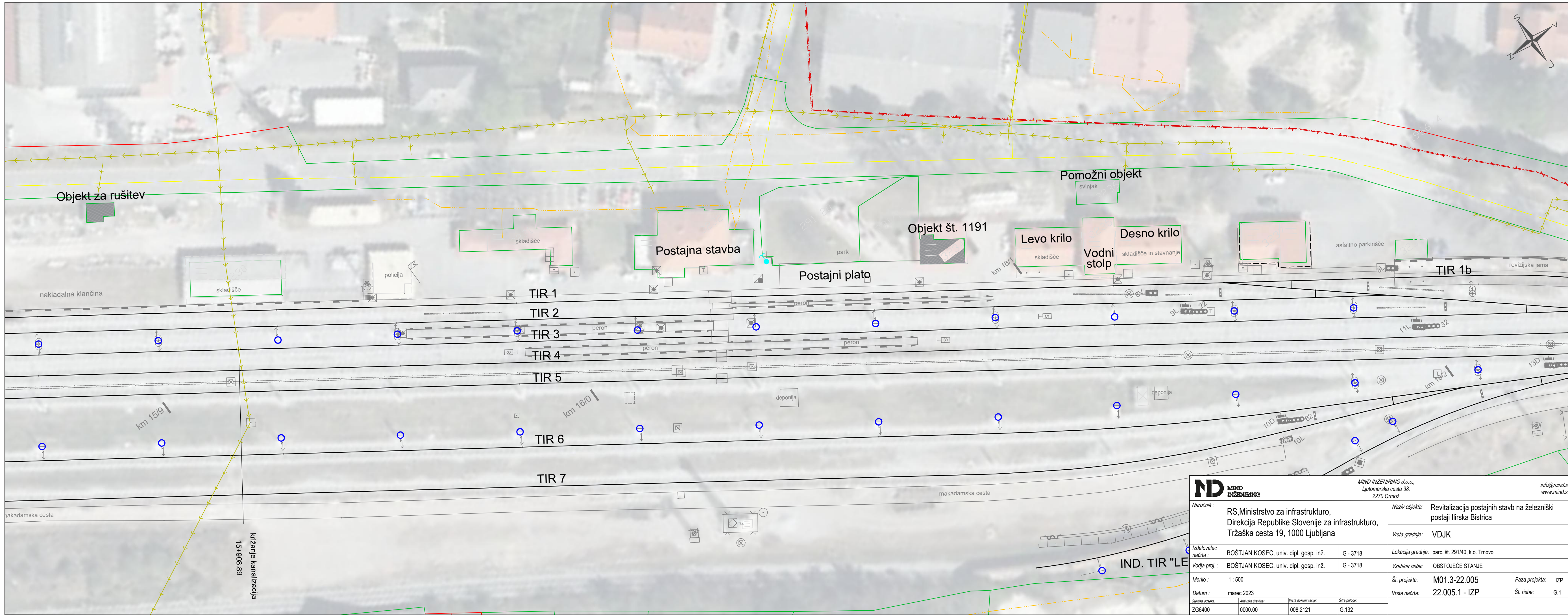
**pravice / zaznambe pri izvedeni pravici / zaznambi:**

*Pri izvedeni pravici / zaznambi ni vpisana nobena pravica ali pravno dejstvo*



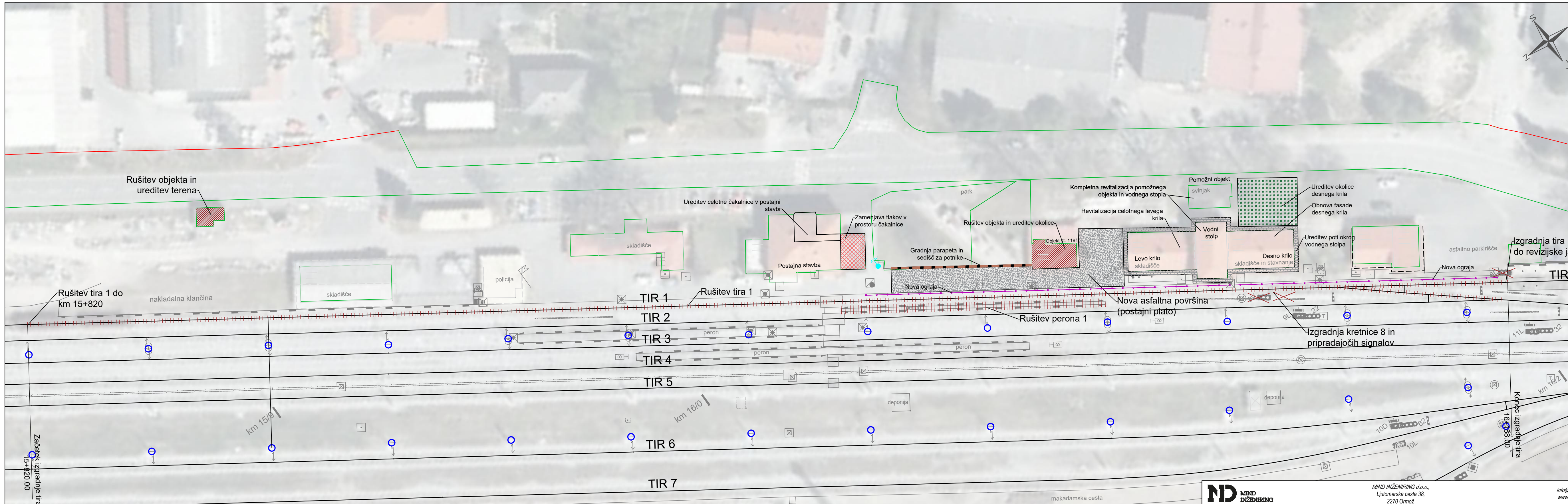
**G RISBE**

G.1 OBSTOJEČE STANJE	M 1:500
G.2 PREGLEDNA SITUACIJA – PREDVIDENI POSEGI	M 1:500



<b>ND</b> MIND INŽENIRING		MIND INŽENIRING d.o.o., Ljutomerska cesta 38, 2270 Ormož		info@mind.si www.mind.si	
Naročnik: RS, Ministrstvo za infrastrukturo, Direkcija Republike Slovenije za infrastrukturo, Tržaška cesta 19, 1000 Ljubljana			Naziv objekta: Revitalizacija postajnih stavb na železniški postaji Ilirska Bistrica		
Izdrel/ovalec načrta: BOŠTJAN KOSEC, univ. dipl. gosp. inž. G - 3718			Vrsta gradnje: VDJK		
Vodja proj.: BOŠTJAN KOSEC, univ. dipl. gosp. inž. G - 3718			Lokacija gradnje: parc. št. 291/40, k.o. Trnovo		
Merilo: 1 : 500			Vsečina risbe: OBSTOJEČE STANJE		Št. projekta: M01.3-22.005
Datum: marec 2023			Št. risbe: 22.005.1 - IZP		Faza projekta: IZP
Številka odseka: ZG6400	Arhivska številka: 0000.00	Vrsta dokumentacije: 008.2121	Šifra priloge: G.132		





Rušitev objekta in ureditev terena

Rušitev tira 1 do km 15+820

Začetek izgradnje tira 15+820.00

makadamska cesta

nakladalna klančina

km 15+91

TIR 1

Rušitev tira 1

TIR 2

peron

TIR 3

peron

TIR 4

peron

TIR 5

TIR 6

TIR 7

km 16+01

deponija

makadamska cesta

Ureditev celotne čakalnice v postajni stavbi

skladišče

skladišče

policija

Postajna stavba

Zamenjava tlakov v prostoru čakalnice

Gradnja parapeta in sedišč za potnike

park

Rušitev objekta in ureditev okolice

Objekt št. 119

Nova ograja

Nova asfaltna površina (postajni plato)

Rušitev perona 1

Kompletna revitalizacija pomožnega objekta in vodnega stola

Revitalizacija celotnega levega krila

Pomožni objekt svinjak

Vodni stolp

Levo krilo skladišče

Desno krilo skladišče in stavanje

Ureditev okolice desnega krila

Obnova fasade desnega krila

Ureditev poti okrog vodnega stola

asfaltno parkirišče

Izgradnja tira 1 do revizijske jame

TIR 1b

Izgradnja kretnice 8 in pripadajočih signalov

km 16+21

16+386.00

Konec izgradnje tira

**ND** MIND INŽENIRING

MIND INŽENIRING d.o.o.,  
Ljutomerska cesta 38,  
2270 Ormož

info@mind.si  
www.mind.si

Naročnik: RS, Ministrstvo za infrastrukturo, Direkcija Republike Slovenije za infrastrukturo, Tržaška cesta 19, 1000 Ljubljana

Naziv objekta: Revitalizacija postajnih stavb na železniški postaji Ilirska Bistrica  
Vrsta gradnje: VDJK

Izdovalec načrta: BOŠTJAN KOSEC, univ. dipl. gosp. inž. G - 3718

Lokacija gradnje: parc. št. 291/40, k.o. Trnovo  
Vsečina risbe: PREGLEDNA SITUACIJA - PREDVIDENI POSEGI

Vodja proj.: BOŠTJAN KOSEC, univ. dipl. gosp. inž. G - 3718

Št. projekta: M01.3-22.005  
Faza projekta: IZP

Merilo: 1 : 500  
Datum: marec 2023

Vrsta načrta: 22.005.1 - IZP  
Št. risbe: G.2

Številka odseka: ZG6400

Arhivska številka: 0000.00  
Vrsta dokumentacije: 008.2121  
Šifra priloge: G.132